



ПОСТАНОВЛЕНИЕ
АДМИНИСТРАЦИИ ГОРОДА КОГАЛЫМА
Ханты-Мансийского автономного округа - Югры

От «23» августа 2019 г.

№ 1860

Об утверждении проекта
планировки и межевания
территории Садоводческого
некоммерческого товарищества
собственников недвижимости «Виктория»

В соответствии со статьями 45, 46 Градостроительного кодекса Российской Федерации, Уставом города Когалыма, на основании протокола №15 общего собрания членов Садоводческого некоммерческого товарищества собственников недвижимости «Виктория», рассмотрев обращение председателя Садоводческого некоммерческого товарищества собственников недвижимости «Виктория» Недалкова Василия Валерьевича от 21.07.2019 №1-Вх-3850:

1. Утвердить проект планировки и межевания территории Садоводческого некоммерческого товарищества собственников недвижимости «Виктория» согласно приложениям 1, 2 к настоящему постановлению.

2. Отделу архитектуры и градостроительства Администрации города Когалыма (В.С.Лаишевцев) в течение семи дней со дня издания настоящего постановления в газете «Когалымский вестник» обеспечить опубликование утвержденной документации по планировке и межеванию территории Садоводческого некоммерческого товарищества собственников недвижимости «Виктория» на официальном сайте Администрации города Когалыма в информационно-телекоммуникационной сети «Интернет» (www.admkogalym.ru).

3. Опубликовать настоящее постановление и приложения к нему в газете «Когалымский вестник» и разместить на официальном сайте Администрации города Когалыма в информационно-телекоммуникационной сети «Интернет» (www.admkogalym.ru).

4. Контроль за выполнением настоящего постановления возложить на первого заместителя главы города Когалыма Р.Я.Ярема.

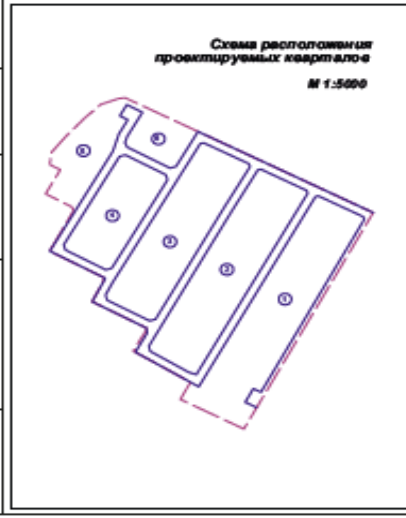
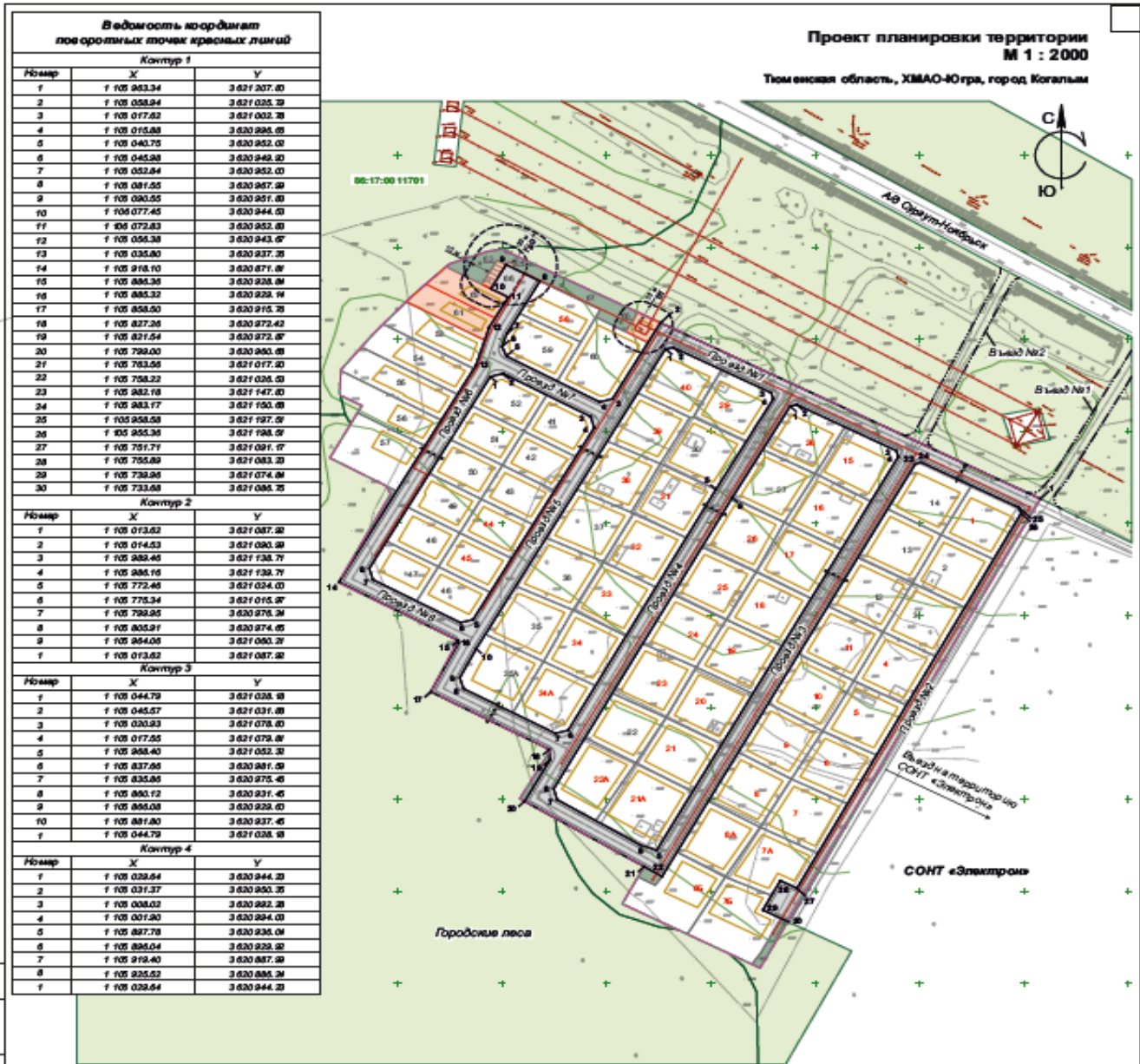
Глава города Когалыма



Н.Н.Пальчиков



Приложение 1
к постановлению Администрации
города Когалыма
от 23.08.2019 №1860

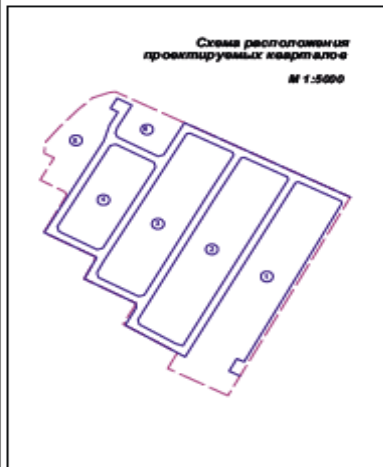
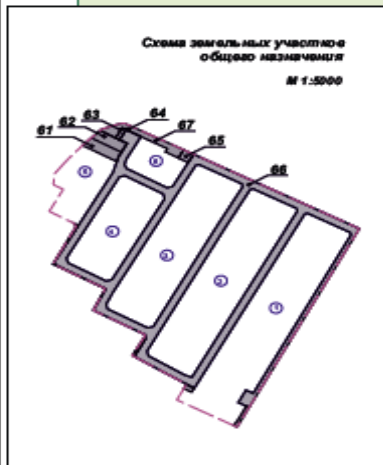


- Условные обозначения:**
- границы проектируемой территории
 - границы проектируемых кварталов
 - устанавливаемые красные линии
 - линии регулирования застройки
 - территория городских лесов
 - земельные участки, выделенные для ведения садоводства
 - земельные участки общего коммунально-бытового назначения
 - земельные участки общего назначения (озелененные территории общего пользования)
 - земельные участки общего назначения (улично-дорожная сеть)
 - проектируемая проезжая часть
 - проезжая часть на территории городских лесов, расположенная за границей проектирования
 - условная нумерация ранее учтенных земельных участков
 - условная нумерация вновь образованных земельных участков
 - существующие сети электроснабжения (ВЛ 0,4 кВ)
 - проектируемые сети электроснабжения (ВЛ 0,4 кВ)
 - зоны с особыми условиями использования территории
 - поворотные точки красных линий

04/2019-02 ДПТ					
Проект планировки и межевания территории Садоводческого некоммерческого товарищества собственников недвижимости «Виктория»					
Имя	Кол.уч	Лист	Подп.	Дата	Старая
Разработал	Гусельникова	28	28.04	2019	Лист
Н.инж.	Гусельникова	28	28.04		Листов
Том 1.1. Проект планировки территории Основная часть					п
Чертеж планировки территории М 1:2000					СНТ СН «Виктория»



Приложение 2
к постановлению Администрации
города Когалыма
от 23.08.2019 №1860



- Условные обозначения:**
- границы проектируемой территории
 - границы проектируемых кварталов
 - красные линии
 - линии реустройства застройки
 - территория городских лесов
 - земельные участки, выделенные для ведения садоводства
 - земельные участки общего коммунально-бытового назначения
 - земельные участки общего назначения (озелененные территории общего пользования)
 - земельные участки общего назначения (улично-дорожная сеть)
 - проектируемая проезжая часть
 - проезжая часть на территории городских лесов, расположенная за границей проектирования
 - 34 - условная нумерация ранее учтенных земельных участков
 - 35 - условная нумерация вновь образованных земельных участков
 - зоны с особыми условиями использования территории
 - земельные участки, стоящие на учете в ГИИ
 - вновь образованные земельные участки

Согласовано				
Имя, Фамилия				
Подпись				
Имя, Фамилия				
Подпись				
Имя, Фамилия				
Подпись				

04/2019-02. д.г.т.					
Проект планировки и межевания территории Садоводческого некоммерческого товарищества собственников недвижимости «Вистория»					
Имя	Кол.уч.	Лист	Идрк.	Подп.	Дата
Разработал	Гусельникова	1		<i>Гусельникова</i>	28.04
Н.инпр.	Гусельникова	1		<i>Гусельникова</i>	28.04
Том 2.1. Проект межевания территории Основная часть					
Чертеж межевания территории М1:2000					
				Стадия	Лист
				П	1
				СНТ СН «Вистория»	