



ПОСТАНОВЛЕНИЕ
АДМИНИСТРАЦИИ ГОРОДА КОГАЛЫМА
Ханты-Мансийского автономного округа - Югры

От «13» марта 2020 г.

№ 480

Об утверждении проекта планировки
и межевания территории дачного
некоммерческого товарищества
«Морошка»

В соответствии со статьями 45, 46 Градостроительного кодекса Российской Федерации, Уставом города Когалыма, на основании протокола общего собрания Товарищества собственников недвижимости «Садоводческое некоммерческое товарищество «Морошка» от 16.03.2019 №2, рассмотрев обращение председателя Товарищества собственников недвижимости «Садоводческое некоммерческое товарищество «Морошка» Гориной Светланы Анатольевны от 10.02.2020 №1-Вх-1145:

1. Утвердить проект планировки и межевания территории Товарищества собственников недвижимости «Садоводческое некоммерческое товарищество «Морошка» согласно приложениям 1, 2 к настоящему постановлению.

2. Отделу архитектуры и градостроительства Администрации города Когалыма (В.С.Лаишевцев) обеспечить опубликование утвержденной документации в течение 7 дней со дня утверждения в газете «Когалымский вестник» обеспечить опубликование утвержденной документации по планировке и межеванию территории Товарищества собственников недвижимости «Садоводческое некоммерческое товарищество «Сосновый бор» на официальном сайте Администрации города Когалыма в информационно-телекоммуникационной сети «Интернет» (www.admkogalym.ru).

3. Опубликовать настоящее постановление и приложения к нему в газете «Когалымский вестник» и разместить на официальном сайте Администрации города Когалыма в информационно-телекоммуникационной сети «Интернет» (www.admkogalym.ru).

4. Контроль за выполнением настоящего постановления возложить на первого заместителя главы города Когалыма Р.Я.Ярема.

Глава города Когалыма



Н.Н.Пальчиков



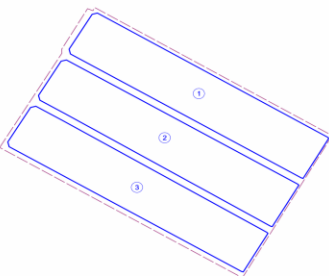
Приложение 1
к постановлению Администрации
города Когалыма
от 13.03.2020 №480



Ведомость координат поворотных точек красных линий

Контур 1			Контур 2			Контур 3		
Номер	X	Y	Номер	X	Y	Номер	X	Y
1	1 107 210.76	3 620 886.76	1	1 107 150.52	3 620 850.63	1	1 107 091.11	3 620 815.00
2	1 107 212.31	3 620 892.91	2	1 107 152.08	3 620 856.78	2	1 107 092.68	3 620 821.14
3	1 107 052.91	3 621 161.32	3	1 106 992.77	3 621 126.35	3	1 107 074.40	3 620 852.18
4	1 107 051.52	3 621 162.78	4	1 106 991.38	3 621 127.81	4	1 106 930.82	3 621 090.38
5	1 106 999.97	3 621 132.81	5	1 106 938.04	3 621 096.81	5	1 106 929.45	3 621 091.81
6	1 107 000.58	3 621 130.82	6	1 106 938.68	3 621 094.78	6	1 106 879.85	3 621 062.98
7	1 107 159.77	3 620 861.46	7	1 107 082.11	3 620 856.77	7	1 106 880.47	3 621 060.98
8	1 107 165.96	3 620 859.89	8	1 107 100.36	3 620 825.84	8	1 107 040.63	3 620 790.01
9	1 107 165.96	3 620 859.89	9	1 107 106.48	3 620 824.22	9	1 107 046.82	3 620 788.44
1	1 107 210.76	3 620 886.76	1	1 107 150.52	3 620 850.63	1	1 107 091.11	3 620 815.00

Схема расположения проектируемых кварталов
М 1:5000



Условные обозначения:

- границы проектируемой территории
- границы проектируемых кварталов
- устанавливаемые красные линии
- линии регулирования застройки
- территория городских лесов
- земельные участки, сформированные на смежной территории
- земельные участки, выделенные для ведения садоводства
- земельные участки общего коммунально-бытового назначения
- земельные участки общего назначения (улично-дорожная сеть)
- проектируемая проезжая часть
- 27 - условная нумерация ранее учтенных земельных участков
- 26 - условная нумерация вновь образованных земельных участков
- существующие сети электроснабжения
- зоны с особыми условиями использования территории
- - поворотные точки красных линий

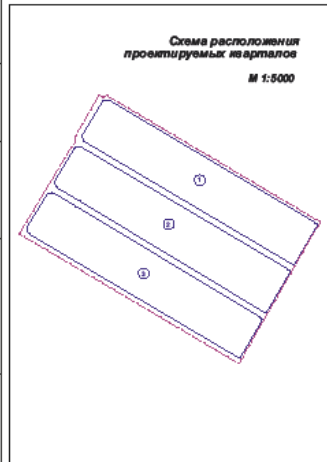
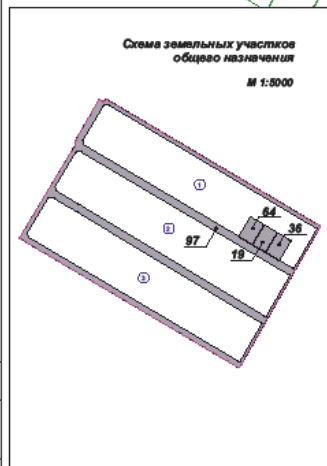
11/2019-05 ДПТ

Проект планировки и межевания территории
Товарищества собственников недвижимости
«Садоводческое некоммерческое товарищество «Морошка»

Изм.	Кол.уч.	Лист	Издок.	Подп.	Дата	Том 1.1. Проект планировки территории Основная часть	Стадия	Лист	Листов
Разработал	Гусельникова			<i>Гусельникова</i>	11.12		Чертеж планировки территории М 1:2000	П	
Н.контр.	Гусельникова			<i>Гусельникова</i>	11.12				
							ТСН «СНТ «Морошка»		
						2019			



Приложение 2
к постановлению Администрации
города Когалыма
от 13.03.2020 №480



- Условные обозначения:**
- границы проектируемой территории
 - границы проектируемых кварталов
 - красные линии
 - линии регулирования застройки
 - территория городских лесов
 - земельные участки, сформированные на смежной территории
 - земельные участки, выделенные для ведения садоводств
 - земельные участки общего коммунально-бытового назначения
 - земельные участки общего назначения (улично-дорожная сеть)
 - проектируемая проезжая часть
 - условная нумерация ранее учтенных земельных участков
 - условная нумерация вновь образованных земельных участков
 - зоны с особыми условиями использования территории
 - ранее учтенные земельные участки
 - вновь образованные земельные участки

Согласовано	
Взам. инв. №	
Подп. и дата	
Изм. № погр.	

11/2019-05 ДГП					
Проект планировки и межевания территории Товарищества собственников недвижимости «Садоводческое некоммерческое товарищество «Морошка»					
Изм.	Кол.уч.	Лист	Надок.	Подп.	Дата
Разработал	Бузыльникова	Кленя			11.12
Н.контр.	Бузыльникова	Кленя			11.12
Том 2.1. Проект межевания территории Основная часть					
Чертеж межевания территории М 1:2000					
			Стадия	Лист	Листов
			П		
			ТЧН «СНТ «Морошка»		