



ПОСТАНОВЛЕНИЕ АДМИНИСТРАЦИИ ГОРОДА КОГАЛЫМА Ханты-Мансийского автономного округа - Югры

от 28.02.2022

№ 484

Об установлении публичного сервитута для размещения объектов электросетевого хозяйства, к сетям инженерно-технического обеспечения к объекту: «ТП 6/0,4 кВ, ЛЭП 6-0,4 кВ для электроснабжения многоквартирных жилых домов по ул.Кирова, 11 в г.Когалым»

В соответствии со статьей 39.37 Земельного кодекса Российской Федерации, рассмотрев ходатайство Акционерного общества «Югорская региональная электросетевая компания» об установлении публичного сервитута в целях размещения подключения (технологического присоединения) к сетям инженерно-технического обеспечения к объекту: «ТП 6/0,4 кВ, ЛЭП 6-0,4 кВ для электроснабжения многоквартирных жилых домов по ул.Кирова, 11 в г.Когалым».

1. Установить публичный сервитут сроком на 25 лет в целях размещения подключения (технологического присоединения) к сетям инженерно-технического обеспечения к объекту: «ТП 6/0,4 кВ, ЛЭП 6-0,4 кВ для электроснабжения многоквартирных жилых домов по ул.Кирова, 11 в г. Когалым» в отношении земельного участка с кадастровым номером 86:17:0010210:110, местоположение: Ханты-Мансийский - Югра АО, г. Когалым, в 120 метрах на запад от здания по адресу: ул. Набережная, 55А, согласно приложению к настоящему постановлению.

2. Отделу архитектуры и градостроительства Администрации города Когалыма (А.Р.Берестова) внести сведения об установлении публичного сервитута в Единый государственный реестр недвижимости в порядке, установленном законодательством Российской Федерации.

3. Настоящее постановление и приложение к нему опубликовать в газете «Когалымский вестник» и разместить на официальном сайте Администрации города Когалыма в информационно-телекоммуникационной сети «Интернет» (www.admkogalym.ru).

4. Контроль за выполнением постановления возложить на первого заместителя главы города Когалыма Р.Я.Ярема.

Глава города
Когалыма



**ДОКУМЕНТ ПОДПИСАН
ЭЛЕКТРОННОЙ ПОДПИСЬЮ**

Н.Н.Пальчиков

Сертификат

46A8DBA1F931D9A07EC2057F500CA0B70FAEC999

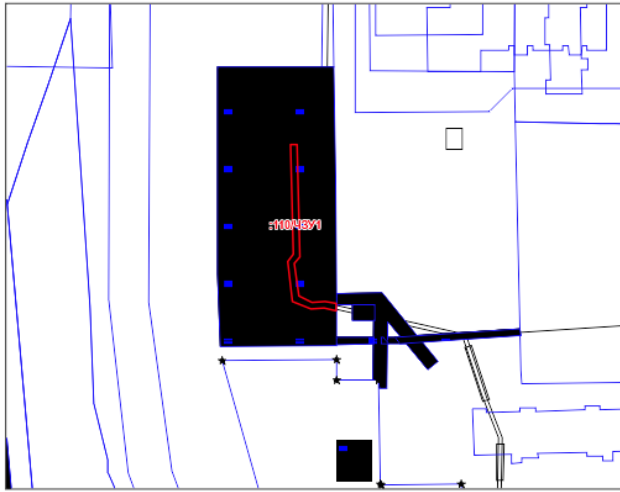
Владелец Пальчиков Николай Николаевич

Действителен с 26.01.2022 по 26.04.2023






Приложение
к постановлению Администрации
города Когалыма
от 28.02.2022 № 484

Описание границ публичного сервитута				
Объект: «ТП-6/0,4 кВ, ЛЭП-6-0,4 кВ для электроснабжения многоквартирных жилых домов по ул. Кирова, 11, в г. Когалым»				
Местоположение публичного сервитута: Ханты-Мансийский Автономный округ - Югра, г. Когалым, ул. Кирова, 11				
Система координат МСК86_Зона_1				
Перечень характерных точек границ публичного сервитута				
Обозначение характерных точек границы	Координаты, м		Метод определения координат и средняя квадратическая погрешность положения характерной точки (Mt), м	Описание закрепления точки
	X	Y		
1	2	3	4	5
1	1094895.26	3628706.12	Картометрический, 0.20	Закрепление отсутствует
2	1094895.70	3628702.84	Картометрический, 0.20	Закрепление отсутствует
3	1094895.28	3628699.16	Картометрический, 0.20	Закрепление отсутствует
4	1094896.84	3628695.40	Картометрический, 0.20	Закрепление отсутствует
5	1094906.18	3628693.78	Картометрический, 0.20	Закрепление отсутствует
6	1094908.22	3628695.24	Картометрический, 0.20	Закрепление отсутствует
7	1094940.70	3628693.20	Картометрический, 0.20	Закрепление отсутствует
8	1094940.64	3628691.20	Картометрический, 0.20	Закрепление отсутствует
9	1094940.58	3628691.20	Картометрический, 0.20	Закрепление отсутствует
10	1094908.82	3628693.20	Картометрический, 0.20	Закрепление отсутствует
11	1094906.74	3628691.68	Картометрический, 0.20	Закрепление отсутствует
12	1094895.38	3628693.60	Картометрический, 0.20	Закрепление отсутствует
13	1094893.22	3628698.94	Картометрический, 0.20	Закрепление отсутствует
14	1094893.66	3628702.76	Картометрический, 0.20	Закрепление отсутствует
15	1094893.04	3628706.22	Картометрический, 0.20	Закрепление отсутствует

Схема расположения границ публичного сервитута



Условные обозначения

	:110ЧЗУ1 - обозначения проектных границ публичного сервитута
	86-17-0010210- обозначения кадастровых кварталов
	86.17.0010210-110 - обозначения земельных участков по сведениям ГКН
	- обозначения проектных границ местоположения инженерного сооружения
	- обозначения проектных границ местоположения инженерного сооружения