



ПОСТАНОВЛЕНИЕ
АДМИНИСТРАЦИИ ГОРОДА КОГАЛЫМА
Ханты-Мансийского автономного округа - Югры

От «22» апреля 2020 г.

№ 754

Об утверждении проекта
планировки и межевания территории
садоводческого потребительского
кооператива «Газовик»

В соответствии со статьями 45, 46 Градостроительного кодекса Российской Федерации, Уставом города Когалыма, на основании протокола общего собрания садоводческого потребительского кооператива «Газовик» от 15.12.2019 №4, рассмотрев обращение председателя садоводческого потребительского кооператива «Газовик» Какауридзе Гузель Назибовны от 27.03.2020 №1-Вх-2839:

1. Утвердить проект планировки и межевания территории садоводческого потребительского кооператива «Газовик» согласно приложениям 1, 2 к настоящему постановлению.

2. Отделу архитектуры и градостроительства Администрации города Когалыма (В.С.Лаишевцев) обеспечить опубликование утвержденной документации в течение 7 дней со дня издания настоящего постановления в газете «Когалымский вестник» и размещение на официальном сайте Администрации города Когалыма в информационно-телекоммуникационной сети «Интернет» (www.admkogalym.ru).

3. Опубликовать настоящее постановление и приложения к нему в газете «Когалымский вестник» и разместить на официальном сайте Администрации города Когалыма в информационно-телекоммуникационной сети «Интернет» (www.admkogalym.ru).

4. Контроль за выполнением настоящего постановления возложить на первого заместителя главы города Когалыма Р.Я.Ярема.

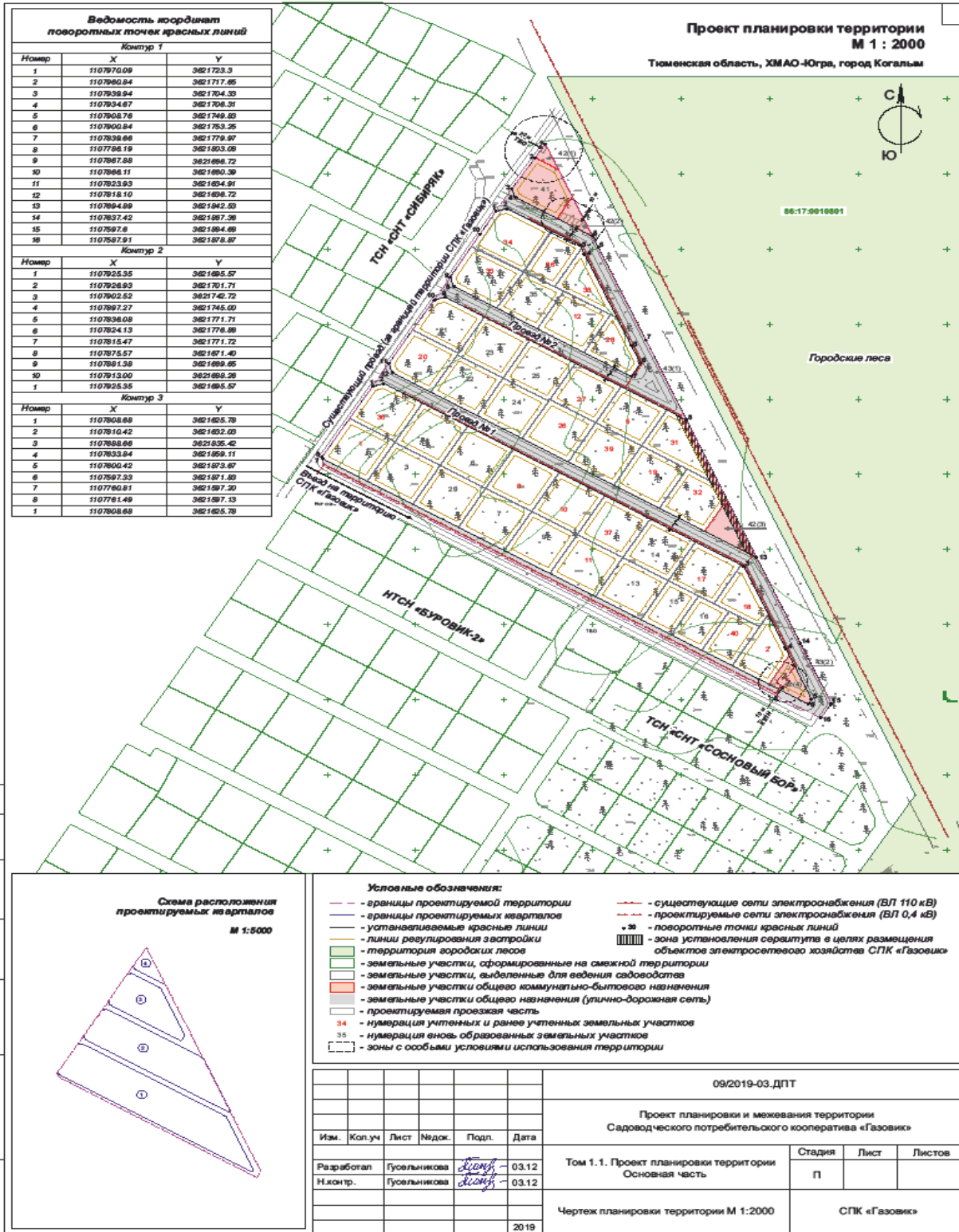
Глава города Когалыма



Н.Н.Пальчиков



Приложение 1
к постановлению Администрации
города Когалыма
от 22.04.2020 №754



Согласовано

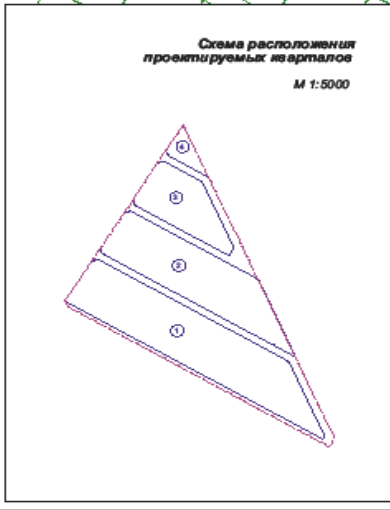
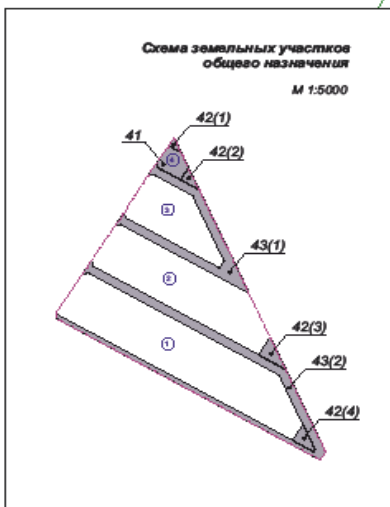
Взам. инв. №

Подп. и дата

Инв. № подл.



Приложение 2
к постановлению Администрации
города Когалыма
от 22.04.2020 №754



- Условные обозначения:**
- границы проектируемой территории
 - границы проектируемых кварталов
 - красные линии
 - линии реулирования застройки
 - территория городских лесов
 - земельные участки, сформированные на смежной территории
 - земельные участки общего коммунально-бытового назначения
 - земельные участки общего назначения (улично-дорожная сеть)
 - вновь образованные земельные участки
 - ранее учтенные земельные участки, имеющие координаты границ
 - ранее учтенные земельные участки без координат границ
 - 34 - нумерация учтенных и ранее учтенных земельных участков
 - 35 - нумерация вновь образованных земельных участков
 - зоны с особыми условиями использования территории
 - зона установления сервитута в целях размещения объектов электросетевого хозяйства СПК «Газовик»
 - кадастровый номер земельного участка

Согласовано	
Взам. инв. №	
Подп. и дата	
Имя, № подл.	

					09/2019-03.ДПТ				
					Проект планировки и межевания территории Садоводческого потребительского кооператива «Газовик»				
Изм.	Кол.уч.	Лист	Подк.	Подп.	Дата	Том 2.1. Проект межевания территории Основная часть	Стадия	Лист	Листов
							п		
Разработал	Гусельникова				03.12	Чертеж межевания территории М 1:2000	СПК «Газовик»		
Н.контр.	Гусельникова				03.12				
					2019				