



ПОСТАНОВЛЕНИЕ
АДМИНИСТРАЦИИ ГОРОДА КОГАЛЫМА
Ханты-Мансийского автономного округа - Югры

От «14» января 2020 г.

№ 18

Об утверждении проекта планировки
и межевания территории Товарищества
собственников недвижимости
«Садоводческое некоммерческое товарищество
«Сосновый бор»

В соответствии со статьями 45, 46 Градостроительного кодекса Российской Федерации, Уставом города Когалыма, на основании протокола общего собрания Товарищества собственников недвижимости «Садоводческое некоммерческое товарищество «Сосновый бор» от 20.10.2019 №4, рассмотрев обращение председателя Товарищества собственников недвижимости «Садоводческое некоммерческое товарищество «Сосновый бор» Какауридзе Гузель Назибовны от 24.10.2019 №1-Вх-9013:

1. Утвердить проект планировки и межевания территории Товарищества собственников недвижимости «Садоводческое некоммерческое товарищество «Сосновый бор» согласно приложениям 1, 2 к настоящему постановлению.

2. Отделу архитектуры и градостроительства Администрации города Когалыма (В.С.Лаишевцев) обеспечить опубликование утвержденной документации в течение 7 дней со дня утверждения в газете «Когалымский вестник» обеспечить опубликование утвержденной документации по планировке и межеванию территории Товарищества собственников недвижимости «Садоводческое некоммерческое товарищество «Сосновый бор» на официальном сайте Администрации города Когалыма в информационно-телекоммуникационной сети «Интернет» (www.admkogalym.ru).

3. Опубликовать настоящее постановление и приложения к нему в газете «Когалымский вестник» и разместить на официальном сайте Администрации города Когалыма в информационно-телекоммуникационной сети «Интернет» (www.admkogalym.ru).

4. Контроль за выполнением настоящего постановления оставляю за собой.

Исполняющий обязанности
главы города Когалыма



Р.Я.Ярема



Приложение 1
к постановлению Администрации
города Когалыма
от 14.01.2020 № 18



Ведомость координат поворотных точек красных линий

Контур 1

Номер	X	Y
1	1 107 381.99	3 621 626.07
2	1 107 402.66	3 621 638.21
3	1 107 404.25	3 621 644.39
4	1 107 281.79	3 621 850.13
5	1 107 300.30	3 621 861.18
6	1 107 366.67	3 621 860.03
7	1 107 378.41	3 621 840.30
8	1 107 384.64	3 621 838.77
9	1 107 437.30	3 621 871.24
10	1 107 517.34	3 621 920.60
11	1 107 577.76	3 621 894.48
12	1 107 578.39	3 621 894.85

Контур 2

Номер	X	Y
1	1 107 462.16	3 621 673.15
2	1 107 463.75	3 621 679.33
3	1 107 362.78	3 621 848.97
4	1 107 358.99	3 621 851.16
5	1 107 311.47	3 621 851.99
6	1 107 296.42	3 621 843.15
7	1 107 412.04	3 621 648.90
8	1 107 418.26	3 621 647.37
1	1 107 462.16	3 621 673.15

Контур 3

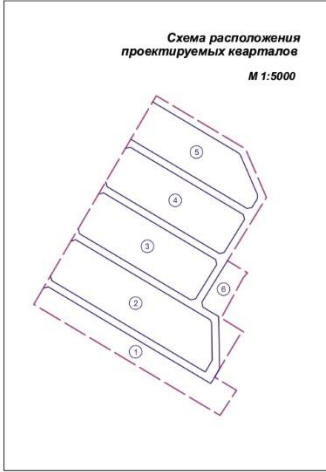
Номер	X	Y
1	1 107 521.67	3 621 708.09
2	1 107 523.26	3 621 714.27
3	1 107 436.78	3 621 856.19
4	1 107 432.55	3 621 857.72
5	1 107 389.15	3 621 830.92
6	1 107 387.64	3 621 824.79
7	1 107 471.54	3 621 683.84
8	1 107 477.76	3 621 682.31
1	1 107 521.67	3 621 708.09

Контур 4

Номер	X	Y
1	1 107 579.39	3 621 741.98
2	1 107 580.98	3 621 748.16
3	1 107 495.75	3 621 891.34
4	1 107 489.52	3 621 892.87
5	1 107 447.86	3 621 867.18
6	1 107 446.36	3 621 861.05
7	1 107 531.03	3 621 718.80
8	1 107 537.19	3 621 717.20
1	1 107 579.39	3 621 741.98

Контур 5

Номер	X	Y
1	1 107 638.15	3 621 776.86
2	1 107 573.41	3 621 885.62
3	1 107 571.33	3 621 887.45
4	1 107 520.22	3 621 909.55
5	1 107 516.08	3 621 908.25
6	1 107 504.85	3 621 902.32
7	1 107 503.34	3 621 896.19
8	1 107 591.06	3 621 748.83



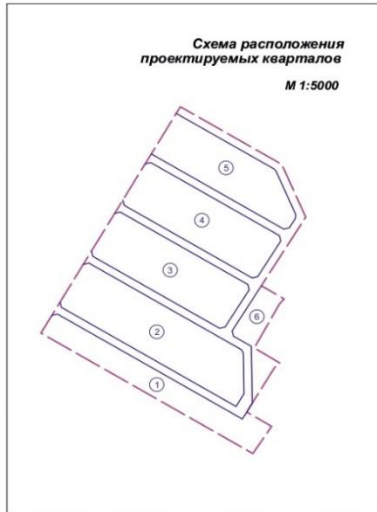
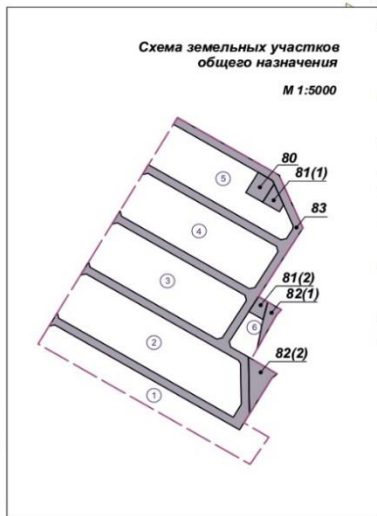
- Условные обозначения:**
- границы проектируемой территории
 - границы проектируемых кварталов
 - устанавливаемые красные линии
 - линии регулирования застройки
 - территория городских лесов
 - земельные участки, сформированные на смежной территории
 - земельные участки, выделенные для ведения садоводства
 - земельные участки общего коммунально-бытового назначения
 - земельные участки общего назначения (озелененные территории общего пользования)
 - земельные участки общего назначения (улично-дорожная сеть)
 - проектируемая проезжая часть
 - условная нумерация вновь образованных земельных участков
 - существующие сети электроснабжения (ВЛ 110 кВ)
 - проектируемые сети электроснабжения (ВЛ 0,4 кВ)
 - зоны с особыми условиями использования территории
 - 30 — поворотные точки красных линий

Согласовано	
Взам. инв. №	
Подп. и дата	
Инв. № подл.	

09/2019-04.ДПТ					
Проект планировки и межевания территории Товарищества собственников недвижимости «Садоводческое некоммерческое товарищество «Сосновый бор»					
Изм.	Кол.уч.	Лист	Подок.	Подп.	Дата
Разработал	Гусельникова			<i>Гусельникова</i>	10.10
Н.контр.	Гусельникова			<i>Гусельникова</i>	10.10
Том 1.1. Проект планировки территории Основная часть					
Чертеж планировки территории М 1:2000					
ТЧН «СЧТ «Сосновый бор»					



Приложение 2
к постановлению Администрации
города Когалыма
от 14.01.2020 №18



- Условные обозначения:**
- - границы проектируемой территории
 - - границы проектируемых кварталов
 - - красные линии
 - - линии регулирования застройки
 - территория городских лесов
 - земельные участки, сформированные на смежной территории
 - земельные участки, выделенные для ведения садоводства
 - земельные участки общего коммунально-бытового назначения
 - земельные участки общего назначения (озелененные территории общего пользования)
 - земельные участки общего назначения (улично-дорожная сеть)
 - проектируемая проезжая часть
 - 35 - условная нумерация вновь образованных земельных участков
 - зоны с особыми условиями использования территории
 - вновь образованные земельные участки

Сотласовано					
Имя, № подл.					
Подп. и дата					
Взам. инв. №					

09/2019-04.ДПТ							
Проект планировки и межевания территории Товарищества собственников недвижимости «Садоводческое некоммерческое товарищество «Сосновый бор»							
Изм.	Коп.уч	Лист	Нддок.	Подп.	Дата		
Разработал	Гусельникова	<i>Гусельникова</i>			10.10		
Н.контр.	Гусельникова	<i>Гусельникова</i>			10.10		
2019							
Том 2.1. Проект межевания территории Основная часть					Стадия	Лист	Листов
					П		
Чертеж межевания территории М 1:2000					ТСН «СНТ «Сосновый бор»		