

ПАСПОРТ № 7
благоустройства общественной территории «Парк Победы»
 по состоянию на «30» ноября 2017 года

I. Общие сведения

№ п/п	Наименование показателя	Значение показателя
1.1	Вид территории *	Площадь
1.2	Общая площадь территории, кв.м	9 270,00
1.3	Адрес (местоположение) территории	ул. Сибирская
1.4	Кадастровый номер земельного участка (квартала)	86:17:0000000:336
1.5	Здания, строения, сооружения, расположенные в границах территории	Памятник героям, Вечный огонь, экспонаты, гостевая автостоянка
1.6	Правообладатели земельных участков, образующих общественную территорию	Муниципалитет
1.7	Оценка уровня благоустроенности территории (благоустроенная/не благоустроенная) **	Благоустроенная (степень благоустройства – высокая)
1.8	Численность населения, имеющего удобный пешеходный доступ к основным площадкам территории, чел. ***	9 550
1.9	Исполнитель	Главный специалист ОАиГ (А.Р.Касимова)

Примечание:

* парк, сквер, центральная улица, площадь, набережная и так далее;

** благоустроенной считается территория, обеспеченная твердым покрытием, позволяющим комфортное передвижение по основным пешеходным коммуникациям в любое время года и в любую погоду, освещением, игровым оборудованием для детей возрастом до пяти лет и набором урн, скамеек, озеленением, оборудованными площадками для сбора твердых коммунальных отходов;

*** под удобным пешеходным доступом понимается возможность для пользователя площадки дойти до нее по оборудованному твердым покрытием и освещенному маршруту в течение не более чем пяти минут.

II. Характеристика физического состояния

№ п/п	Наименование показателя	Единица измерения	Значение показателя
2.1	Требуется ремонт дорожного покрытия проезжих частей	да/нет	нет
2.2	Требуется ремонт дорожного покрытия пешеходных	да/нет	нет

	дорожек, тротуаров		
2.3	Наличие площадок, специально оборудованных для отдыха, общения и проведения досуга различными группами населения	да/нет	нет
	Количество	ед.	-
	Площадь	кв. м	-
2.4	Наличие оборудованной контейнерной площадки (выделенная)	ед.	-
2.5	Достаточность озеленения (газонов, кустарников, деревьев, цветочного оформления)	да/нет	да
2.6	Наличие достаточного количества малых архитектурных форм	да/нет	да
2.7	Потребность в установке оборудования и элементов благоустройства, в том числе:	да/нет	нет
	Игровое оборудование	да/нет	нет
	Спортивное оборудование	да/нет	нет
	Осветительные приборы	да/нет	нет
	Скамьи	да/нет	нет
	Урны	да/нет	нет
	Элементы навигации и информирования	да/нет	нет
	Ограждения	да/нет	нет
2.8	Характеристика освещения		
	Количество	ед.	12
	Достаточность	да/нет	да
2.9	Наличие приспособлений для маломобильных групп населения (опорных поручней, специального оборудования на детских и спортивных площадках, спусков, пандусов для обеспечения беспрепятственного перемещения)	да/нет	нет

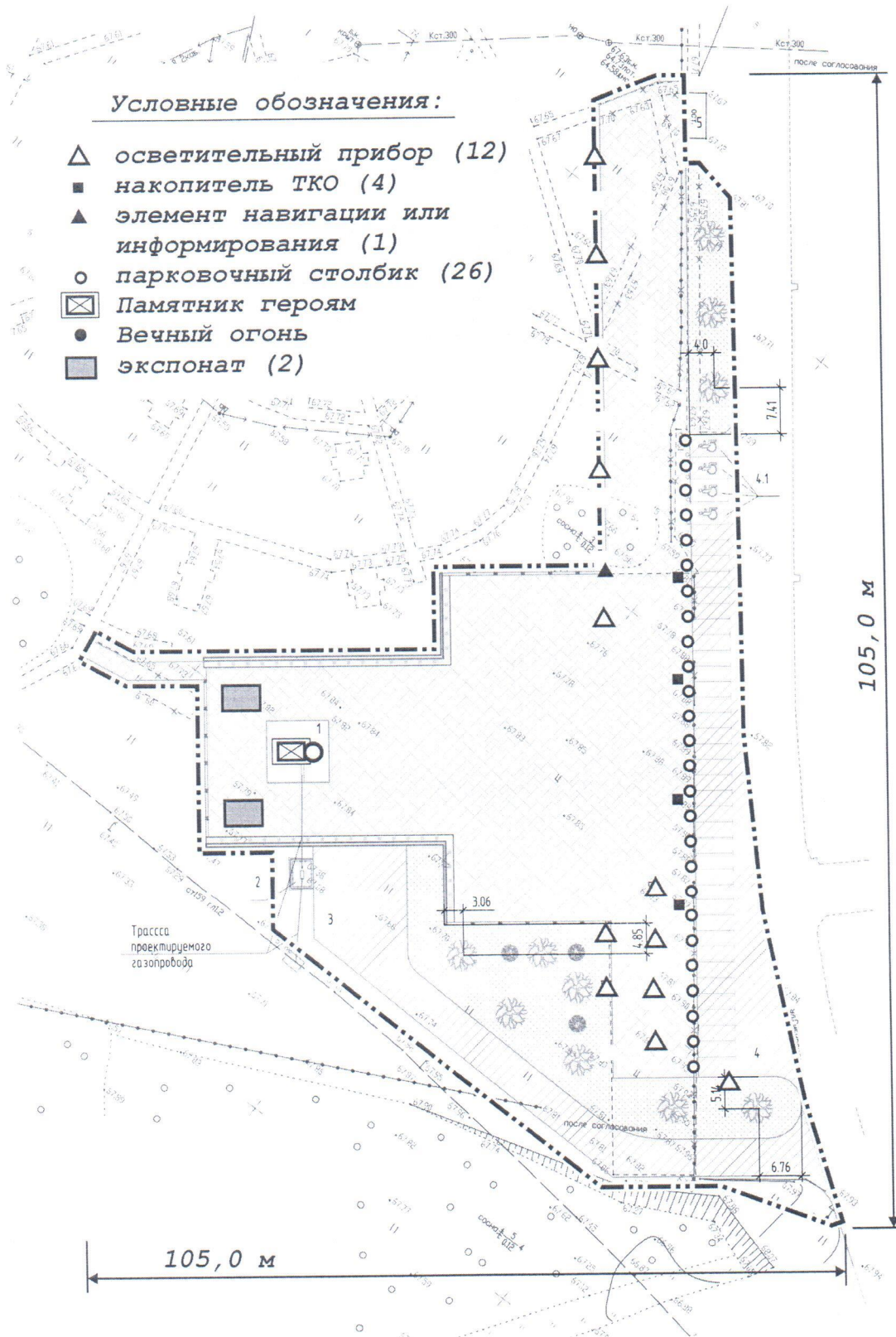
III. Иная учетная информация

№ п/п	Наименование показателя	Единица измерения	Значение показателя
3.1	Наличие стоянки для транспортных средств	м/м	39

IV. Координаты границ территории









Обозначение (номер) характерной точки	Перечень координат характерных точек в системе координат МСК-86	
	X	Y
1	3626292,53	1096965,74
2	3626298,18	1096975,18
3	3626301,66	1096977,89
4	3626310,26	1096966,91
5	3626311,99	1096968,25
6	3626319,35	1096966,69
7	3626340,97	1096939,99
8	3626373,27	1096899,64
9	3626392,73	1096878,5
10	3626416,14	1096859,5
11	3626433,92	1096845,34
12	3626400,65	1096821,63
13	3626341,41	1096826,61
14	3626337,28	1096823,73
15	3626335	1096826,86
16	3626332,24	1096828,79
17	3626327,6	1096834,68
18	3626315,11	1096825,41
19	3626296,25	1096850,4
20	3626289,89	1096845,46
21	3626285,69	1096844,78
22	3626281,56	1096844,12
23	3626280,68	1096849,59
24	3626285,09	1096850,29
25	3626286,85	1096850,58
26	3626287,45	1096850,68
27	3626296,21	1096857,56
28	3626325,36	1096880,45
29	3626317,31	1096890,69
30	3626338,45	1096907,26

V. Схема организации общественной территории с указанием ее размеров, границ, объектов благоустройства



Дата проведения инвентаризации – «30» ноября 2017 года

Члены инвентаризационной комиссии:

№ п/п	ФИО	Должность	Подпись
1	Ярема Роман Ярославович	первый заместитель главы города Когалыма	
2	Рудиков Михаил Алексеевич	заместитель главы города Когалыма, курирующий работу муниципального казенного учреждения «Управление жилищно-коммунального хозяйства города Когалыма»	
3	Гаврилюк Елена Юрьевна	директор муниципального казенного учреждения «Управление капитального строительства города Когалыма»	
4	Хуморов Игорь Алексеевич	директор муниципального казенного учреждения «Управление жилищно-коммунального хозяйства города Когалыма»	
5	Лаишевцев Владимир Сергеевич	начальник отдела архитектуры и градостроительства Администрации города Когалыма	
6	Лучицкая Марина Валерьевна	исполняющий обязанности председателя комитета по управлению муниципальным имуществом Администрации города Когалыма	
7	Проскураков Александр Александрович	начальник отдела городского хозяйства муниципального казенного учреждения «Управление жилищно-коммунального хозяйства города Когалыма»	
8	Ветштейн Валентина Васильевна	эксперт общероссийского народного фронта Российской Федерации в городе Когалыме	
9	Митюков Леонид Викторович	председатель общественного совета при Администрации города Когалыма по осуществлению контроля за выполнением организациями жилищно-коммунального комплекса своих обязательств	